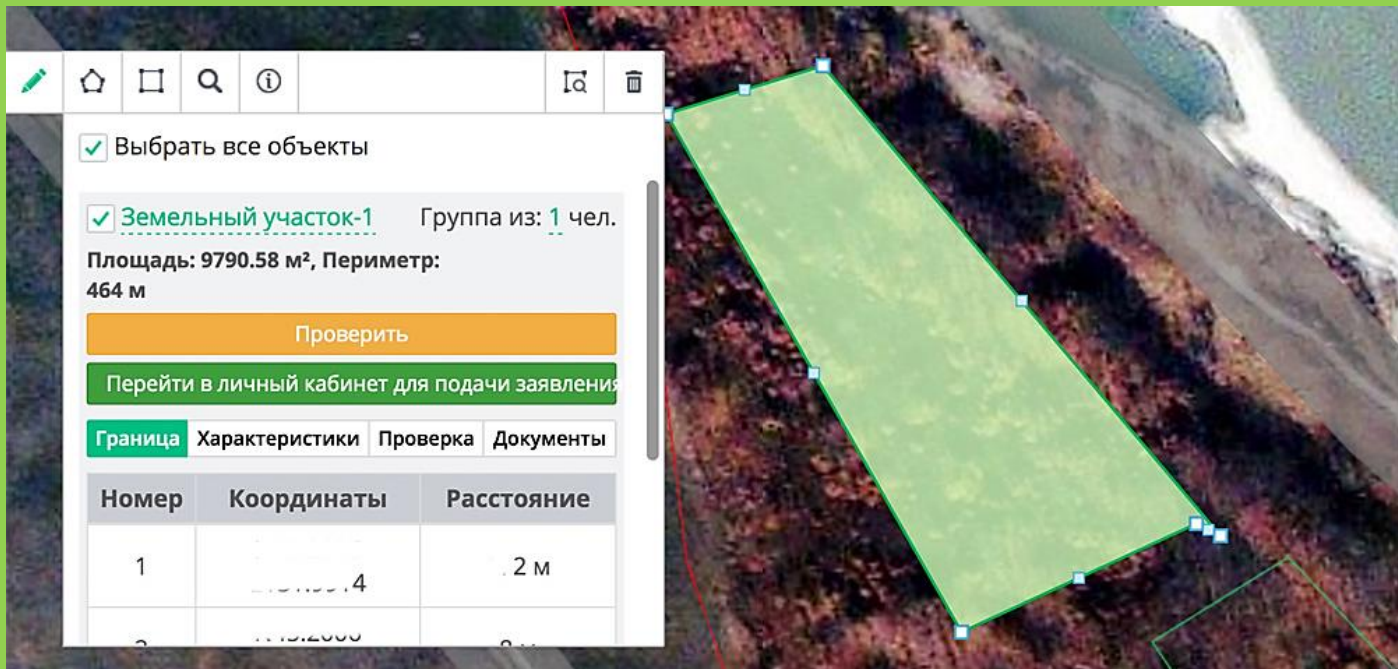


Оформление дальневосточного гектара через ФИС «На Дальний Восток»



Офлайн-консультация

В поисковой строке браузера пишем «На Дальний Восток».

Нажимаем на ссылку ФИС «На Дальний Восток»

The screenshot shows a Yandex search engine interface. The search bar contains the text 'на дальний восток'. Below the search bar, there are navigation tabs for 'Поиск', 'Картинки', 'Видео', 'Карты', 'Маркет', 'Новости', 'Переводчик', 'Эфир', 'Коллекции', 'Кью', 'Услуги', and 'Ещё'. The search results for 'ФИС «На Дальний Восток»' are displayed. A hand cursor is pointing to the search result title. The result includes the website URL 'надальнийвосток.рф' and a list of categories: 'Карта', 'О Дальнем Востоке', 'Вопрос-ответ', 'Представляемые заявители', 'Новости', 'Дети', 'Бизнес-план для вашего участка', and 'Меры поддержки'. To the right, there is a section for 'Дальний Восток России' with a grid of images and a 'Википедия' section with a brief description of the region.

Яндекс

на дальний восток

Найти

Поиск Картинки Видео Карты Маркет Новости Переводчик Эфир Коллекции Кью Услуги Ещё

Сделать Яндекс поиском по у

ФИС «На Дальний Восток»

надальнийвосток.рф

Россия, Приморский край, Владивосток, Бородинская улица, 12 · 8 (800) 200-32-51

Карта
Программа «Дальневосточный гектар» предоставляет право каждому...

Вопрос-ответ
Полезная информация об участии в государственной программе...

Новости
Последние новости: Около 2,5 тысяч участников программы...

Бизнес-план для вашего участка
Бизнес-планы в данном разделе позволяют оценить возможности...

О Дальнем Востоке
Ресурсы, природа, климат, животный мир.

Представляемые заявители
Теплица с инновационной системой отопления на «Дальневосточном...

Дети
Возрождение сельскохозяйственного предприятия.

Меры поддержки
Государство предоставляет гражданам Российской Федерации...

Дальний Восток России

Главное 3 истории


Википедия
Восточная часть России, к которой относят области бассейнов рек, впадающих в Тихий океан, а также остров Сахалин, Курильские острова, остров Врангеля, Командорские и Шантарские острова. Население...



Войти / Зарегистрироваться
ЧЕРЕЗ ПОРТАЛ GOSUSLUGI.RU






С 1 августа 2019 года «Дальневосточный гектар» действует на территории Республики Бурятия и Забайкальского края.
[Показать полностью](#)




ДАЛЬНЕВОСТОЧНЫЙ ГЕКТАР: ЖИТЬ И РАБОТАТЬ НА СВОЕЙ ЗЕМЛЕ

Получить участок

8 800 200 32 51


 Дальневосточный гектар
 



 О ПРОГРАММЕ
 «ДАЛЬНЕВОСТОЧНЫЙ ГЕКТАР»



Вход

ФИС «На Дальний Восток»

Телефон или почта

СНИЛС

Мобильный телефон или почта



Пароль

Чужой компьютер

Войти

[Я не знаю пароль](#)

Вход

ФИС «На Дальний Восток»

Телефон или почта

СНИЛС

89XXXXXXXXXX

Пароль



Чужой компьютер

Войти

[Я не знаю пароль](#)

Вход

ФИС «На Дальний Восток»

Телефон или почта

СНИЛС

СНИЛС



Пароль

Чужой компьютер

Войти

[Я не знаю пароль](#)

Вход

ФИС «На Дальний Восток»

Телефон или почта

СНИЛС

XXX-XXX-XXX-XX

Пароль



Чужой компьютер

Войти

[Я не знаю пароль](#)

Вход

ФИС «На Дальний Восток»

Телефон или почта

СНИЛС

СНИЛС

Пароль

Чужой компьютер

Войти



[Я не знаю пароль](#)

Если вы помните
пароль, перейдите по
этой ссылке 

Если вы не помните
пароль, перейдите по
этой ссылке 

Восстановление пароля

Мобильный телефон или почта



Продолжить



Или укажите один из документов:

Паспорт гражданина РФ

ИНН

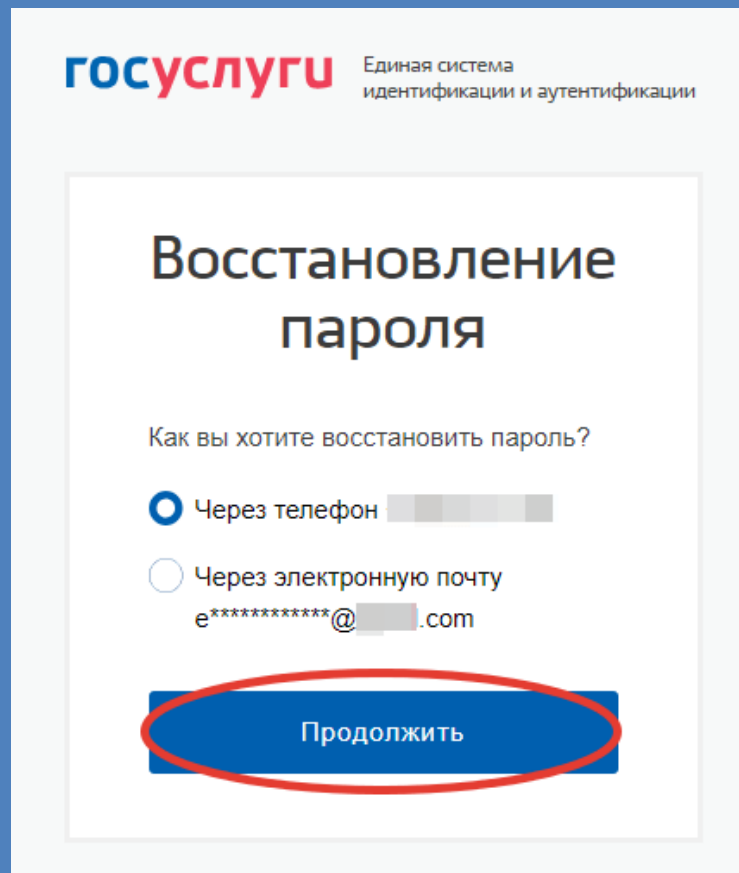
СНИЛС



[Вернуться к авторизации](#)

Если не удалось восстановить доступ, обратитесь в
[Центр обслуживания](#)

Система запросит у вас ответ на контрольный вопрос и попросит выбрать способ восстановления доступа: через телефон или электронную почту.



ГОСУСЛУГИ Единая система идентификации и аутентификации

Восстановление пароля

Как вы хотите восстановить пароль?

Через телефон [REDACTED]

Через электронную почту
e*****@[REDACTED].com

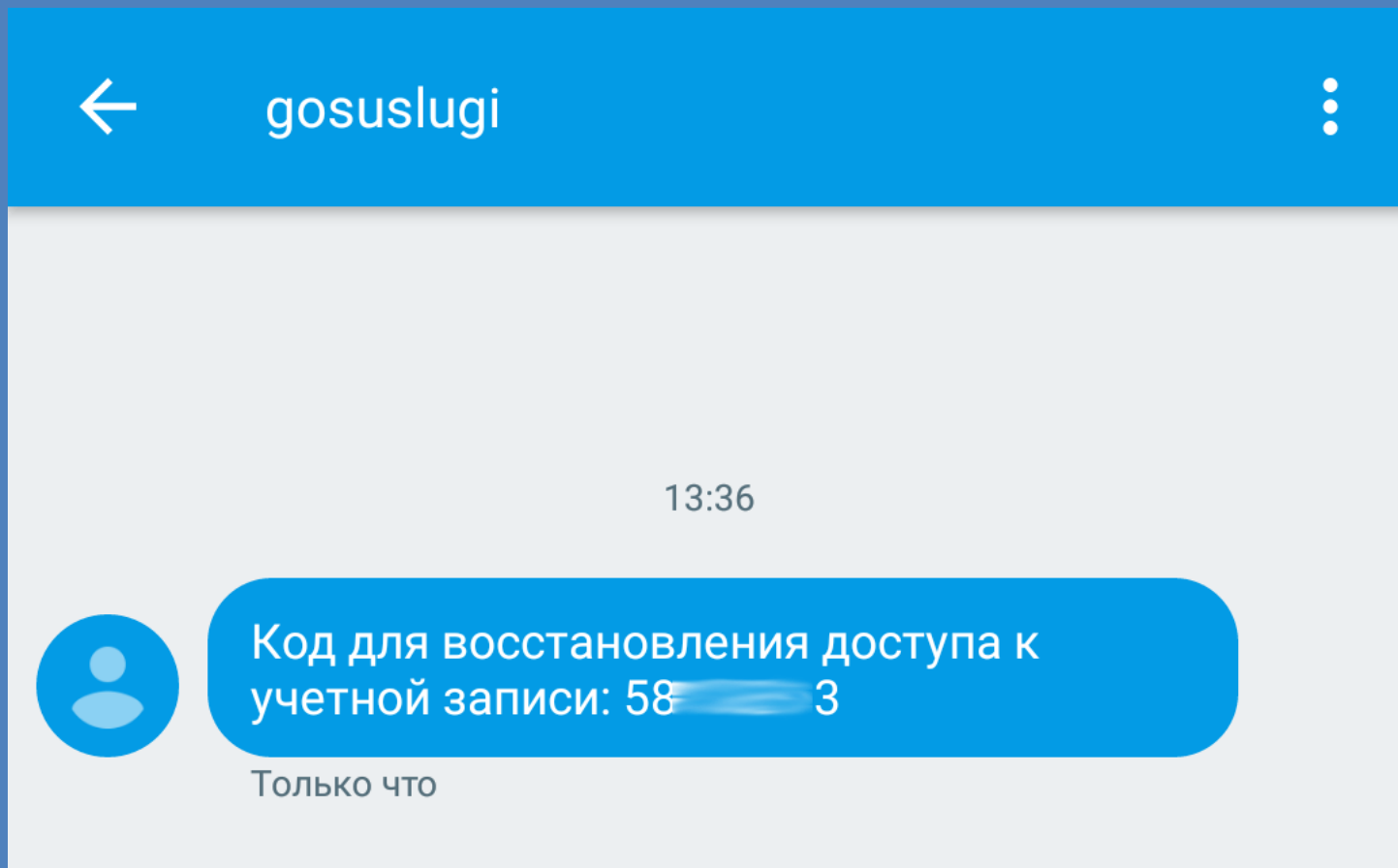
Продолжить

**Чтобы войти на портал под
своей учетной записью,
используйте номер
телефона/адрес электронной
почты и новый пароль.**



*Не забудьте записать его и
хранить в надежном месте*

В течение нескольких минут на номер мобильного телефона, привязанного к учетной записи, придет код для восстановления доступа к учетной записи



Введите его в соответствующее поле.

ГОСУСЛУГИ

Единая система
идентификации и аутентификации

Подтверждение смены пароля

Код подтверждения отправлен в СМС на
+7

Введите код в течение 290 секунд

Продолжить

Придумайте новый пароль для входа в личный кабинет, продублировав его два раза. Будьте ответственны, не устанавливайте простые пароли!

Или воспользовавшись ссылкой «спросите у нас», система сгенерирует для вас сложный пароль, обязательно запомните и запишите его!

ГОСУСЛУГИ

Единая система
идентификации и аутентификации

Создание нового пароля

Придумайте пароль или [спросите у нас](#)

Новый пароль

Скрыть

Новый пароль еще раз

Скрыть

Сохранить

**Когда код восстановления и новый пароль
введены верно, система перенаправит вас
на страницу входа в личный кабинет.**



Задан новый пароль

Через 3 секунды вы перейдете обратно на [портал](#).

ВНИМАНИЕ!

В вашем профиле на портале Госуслуг обязательно должны быть внесены данные о местах вашей прописки и пребывания, номер телефона, СНИЛС, паспортные данные.






Профиль должен иметь подтверждённый статус.



Предоставление прав доступа

Федеральная информационная система по предоставлению земельных участков гражданам Российской Федерации на территории Дальневосточного федерального округа

запрашивает следующие права:

- Просмотр вашего адреса электронной почты 
- Просмотр вашего ИНН 
- Просмотр данных о вашем документе, удостоверяющем личность 
- Просмотр вашего пола 
- Просмотр пола ребенка 

Нажимая «Предоставить», вы разрешаете этой информационной системе использовать указанные данные согласно ее правилам и условиям. Вы всегда можете отозвать это разрешение из своего профиля.

Отказать

Предоставить





Карта



Мой участок

Представляемые заявители



ИНФОРМАЦИЯ О ЗАЯВИТЕЛЕ

ДЕТИ

Основная информация

ФИО

ФИО заявителя

Пол


Дата рождения

Дата рождения заявителя

Гражданство

РОССИЯ

Документ удостоверяющий личность

 +7 800 200 32 51



Обратная связь

Ждем на кнопку «Управление картой». В появившемся окне ищем раздел «Единая картографическая основа» и ставим галочку напротив «Ersi. Космические снимки». Снова нажимаем на кнопку «Управление картой» и с помощью инструмента «Масштабирование» (правый нижний угол) ищем нужный земельный участок.

ПРОГРАММА
**ДАЛЬНЕВОСТОЧНЫЙ
ГЕКТАР** ≡

Карта Мой участок Представляемые заявители 🔔 👤 !

Красноярск
Кемерово
Барнаул
Абакан
Иркутск
Кызыл
Улан-Удэ
Чита
Якутск
Вилуй
Аldan
Амур
Благовещенск
Хабаровск
Южно-Сахалинск
Владивосток
Петропавловск-Камчатский

ЕЗКО © Росреестр 201

© 2020 Министерство Российской Федерации по развитию Дальнего Востока 📞 +7 800 200 32 51

Жмем на кнопку «Формирование проектов ИЗУ»

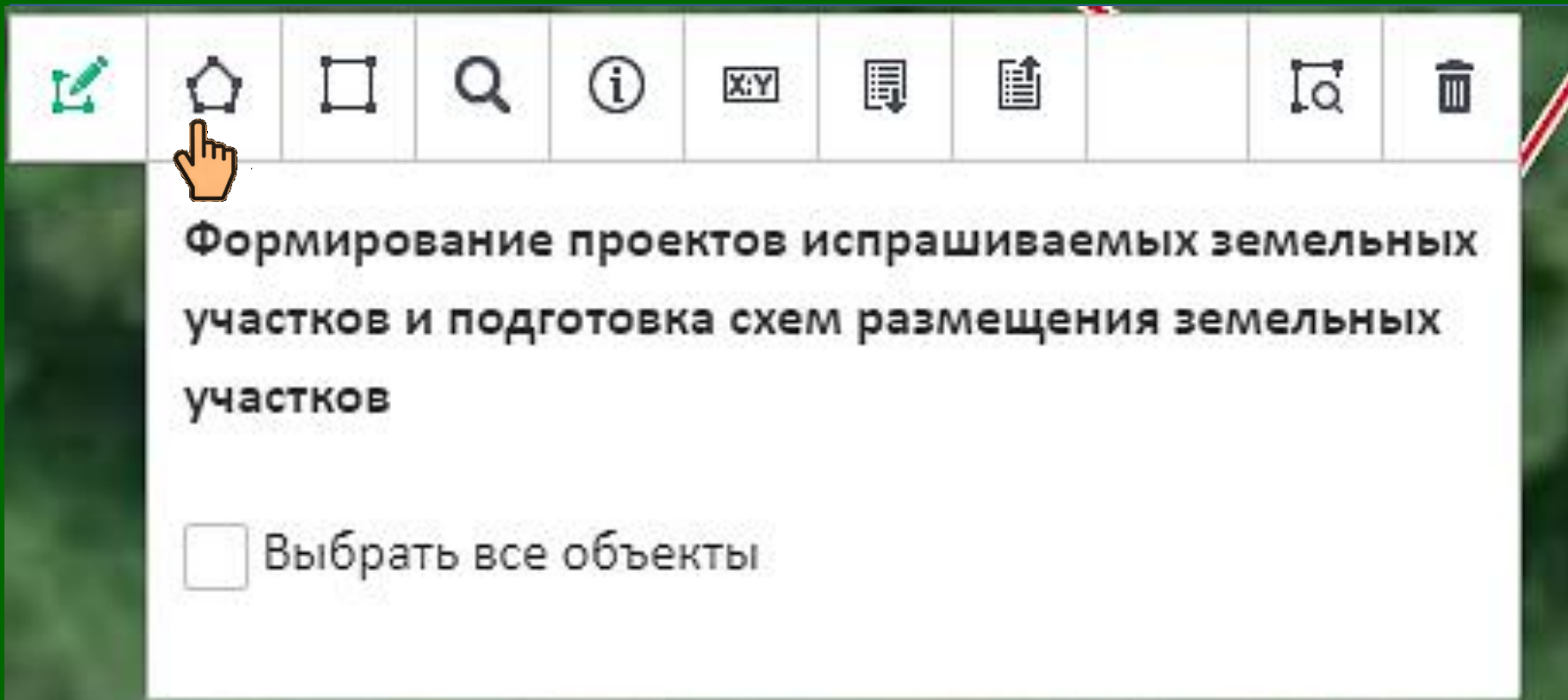


Карта

Мой участок

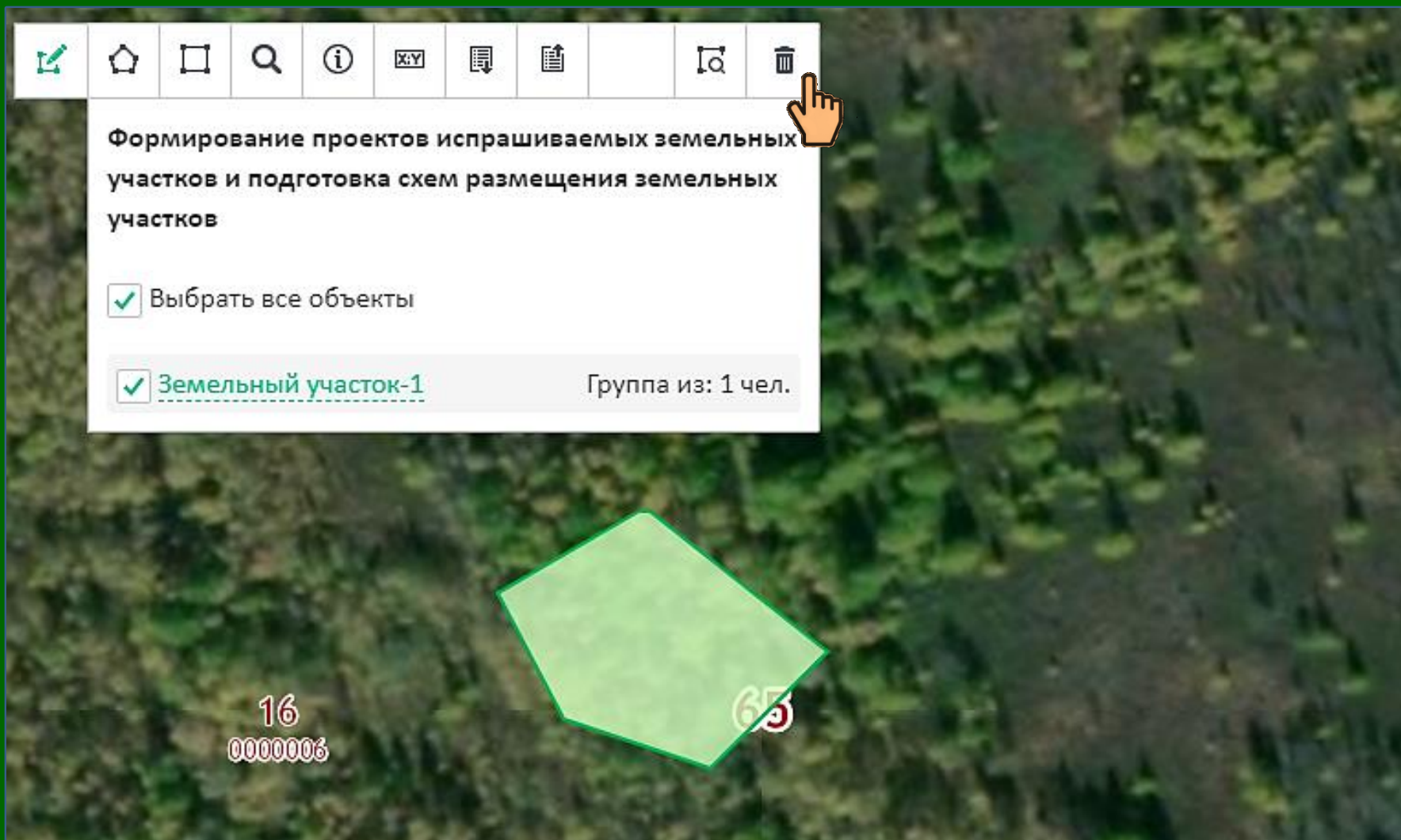
Представляемые заявители



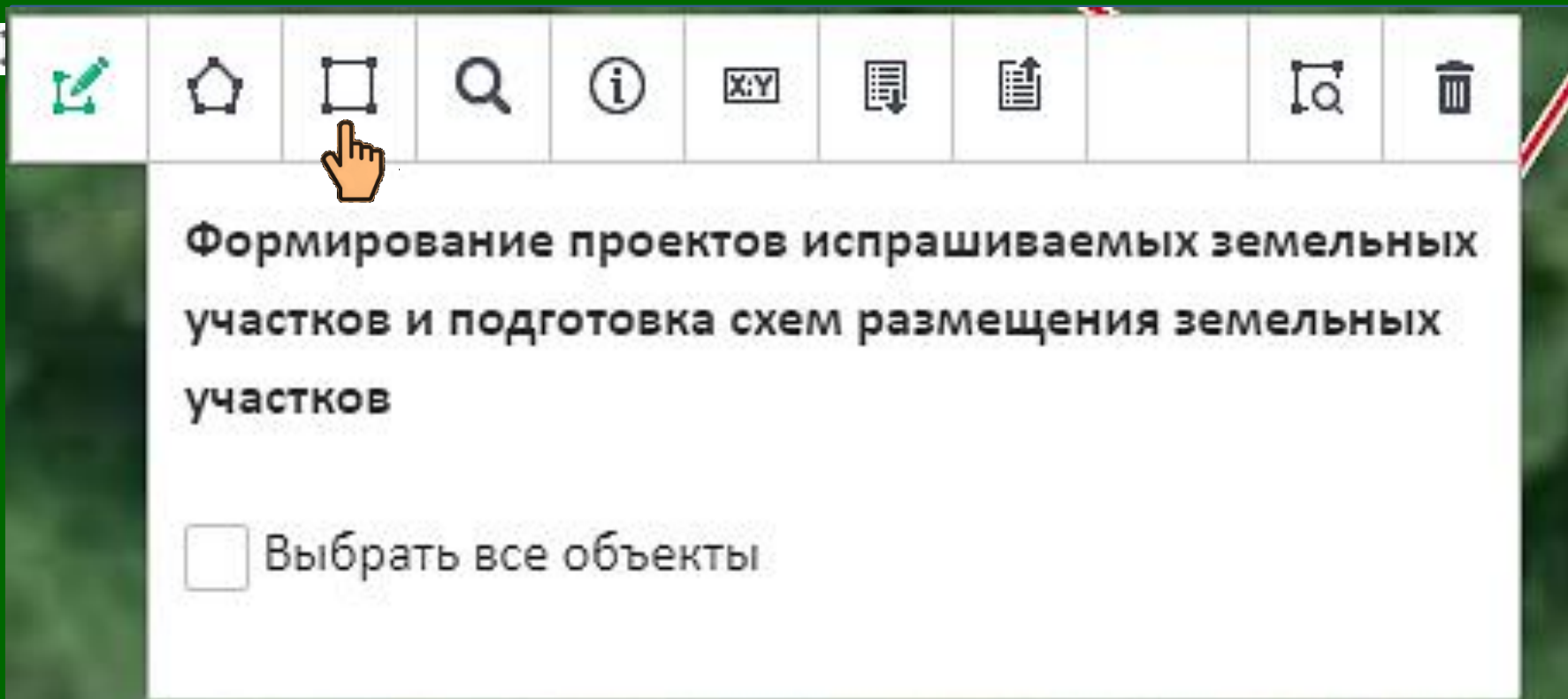


Существует три инструмента для формирования границ земельного участка на карте:

1. **Инструмент «Добавить полигон»**, позволяющий сформировать участок произвольной формы. Для формирования границ земельного участка посредством инструмента «добавить полигон» на карте пользователь должен щелчками левой кнопки мыши указать на карте начальную и промежуточные точки вершин добавляемого полигона земельного участка. Завершается построение полигона двойным щелчком левой кнопки мыши



Если при формировании испрашиваемого земельного участка была сделана ошибка, надо нажать на инструмент «Удалить», и заново начать формировать объект.



2. **Инструмент «Добавить прямоугольник»**, позволяющий сформировать участок произвольной формы. Для формирования участка посредством использования инструмента «Добавить прямоугольник» пользователь должен, нажав и удерживая левую кнопку мыши, сформировать на карте прямоугольник образуемого земельного участка. Завершается построение прямоугольника, когда пользователь отпускает левую кнопку мыши.



Формирование проектов испрашиваемых земельных участков и подготовка схем размещения земельных участков

Выбрать все объекты

Земельный участок-1

Группа из: 1 чел.

Площадь в WGS: 0.3612 Га, Периметр: 249 м

Проверить

Граница

Характеристики

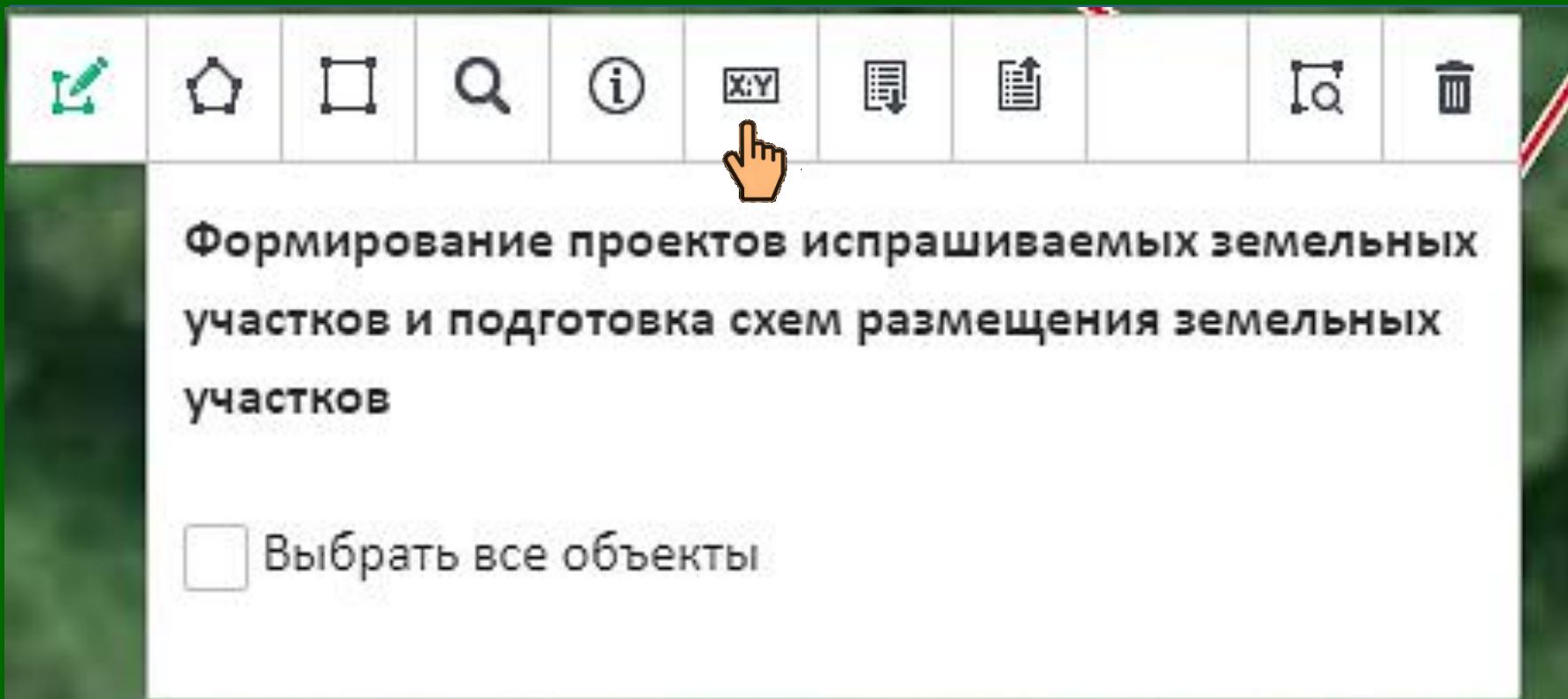
Проверка

Документы

16
0000006

65





3. **Инструмент «Ввод координат ИЗУ для предоставления в безвозмездное срочное пользование».** Данным способом могут воспользоваться те, у кого есть документы о межевании участка земли.



Формирование проектов испрашиваемых земельных участков и подготовка схем размещения земельных участков

Выбрать все объекты

Система координат:

- Географическая на эллипсоиде WGS-84 (десятичные градусы)
- Система координат для ведения ГКН (метры)

Кадастровый квартал:

Широта	Долгота	+
<input type="text"/>	<input type="text"/>	

Сохранить

Отмена

Согласно документам вводится кадастровый квартал и широта с долготой.



Формирование проектов испрашиваемых земельных участков и подготовка схем размещения земельных участков

Выбрать все объекты

Земельный участок-1

Группа из: 1 чел.

Площадь в WGS: 0.7567 Га, Периметр: 349 м

Проверить

Граница

Характеристики

Проверка

Документы

65

После формирования границ участка нажимаем на кнопку «Проверить». Отобразится информация о результатах проверки на наличие возможных причин отказа в предоставлении земельного участка в безвозмездное пользование, отказа в ГКУ, на соответствие требованиям нормативно-правовых актов РФ, регламентирующих образование нового земельного участка



Формирование проектов испрашиваемых земельных участков и подготовка схем размещения земельных участков

Выбрать все объекты

[Земельный участок-1](#) Группа из: 1 чел.

Площадь в МСК: 0.7555 Га, Периметр: 349 м

Проверить

Перейти в личный кабинет для подачи заявления

Границы Характеристики **Проверка** Документы

На основании сведений ФИС на 14.03.2020
испрашиваемый земельный участок может быть
предоставлен



0000006

16

После проверки система предложит вам перейти в личный кабинет для подачи заявления.

В разделе «Мой участок»

1. Выбираем предполагаемый вид разрешенного использования

Выберите предполагаемые виды разрешенного использования

ПРЕДПОЛАГАЕМЫЙ ВИД РАЗРЕШЕННОГО ИСПОЛЬЗОВАНИЯ	Выберите вид использования
	<input type="checkbox"/> 1.0 Сельскохозяйственное использование
	<input type="checkbox"/> 2.0 Жилая застройка
	<input type="checkbox"/> 2.4 Передвижное жилье
	<input type="checkbox"/> 3.0 Общественное использование объектов капитального строительства
	<input type="checkbox"/> 4.0 Предпринимательство

2. Выбираем уполномоченный орган, в который будет отправлено заявление

Выберите уполномоченный орган, в который будет отправлено заявление

Уровень УО	Муниципальный район/городской округ	x ✓
Территория	Поронайский городской округ	x ✓
Наименование УО *	МИНИСТЕРСТВО ИМУЩЕСТВЕННЫХ И ЗЕМЕЛЬНЫХ ОТНОШЕНИЙ	x ✓

В разделе «Мой участок»

3. Скачиваем шаблон заявления. Шаблон заявления надо подписать, отсканировать в формате PDF и прикрепить. Также прикрепляете скан паспорта (1 стр. и прописка), при наличии - СНИЛС.

"14" 03 В МИНИСТЕРСТВО ИМУЩЕСТВЕННЫХ И ЗЕМЕЛЬНЫХ ОТНОШЕНИЙ
2020г. САХАЛИНСКОЙ ОБЛАСТИ

Степанова Ольга Степановна

ЗАЯВЛЕНИЕ
о предоставлении земельного участка в безвозмездное пользование

Я, Степанова Ольга Степановна 14.09.1941 г.р., проживающая по адресу: Россия, 694920, Сахалинская обл, г. Южно-Сахалинск, ул. Д. Кв. ; СНИЛС: ; почтовый адрес: Россия, 694920, Сахалинская обл, г. Южно-Сахалинск, ул. Д. Кв. и (или) адрес электронной почты: , именуемый в дальнейшем Заявитель, в соответствии с Федеральным законом от 01.05.2016 № 119-ФЗ «Об особенностях предоставления гражданам земельных участков, находящихся в государственной или муниципальной собственности и расположенных на территориях субъектов Российской Федерации, входящих в состав Дальневосточного федерального округа, и о внесении изменений в отдельные законодательные акты Российской Федерации»

ПРОШУ

предоставить мне в безвозмездное пользование испрашиваемый земельный участок:

- Площадь испрашиваемого земельного участка: 7555 кв. м.

Проект договора безвозмездного пользования земельным участком, а также иные документы прошу передавать с использованием федеральной информационной системы «На Дальний Восток».

В соответствии с ФЗ от 27.07.2006 № 152 – ФЗ «О ПЕРСОНАЛЬНЫХ ДАННЫХ» я, _____, даю согласие на обработку предоставленных персональных данных.

_____ (подпись)

Приложение:

- Схема размещения земельного участка (в случае, если испрашиваемый участок предстоит образовать).
- Копия документа, удостоверяющего личность.

Заявитель:



Российская Федерация
СТРАХОВОЕ СВИДЕТЕЛЬСТВО
ОБЯЗАТЕЛЬНОГО ПЕНСИОННОГО СТРАХОВАНИЯ

№ 000-000-000-00

Ф.И.О. _____

Дата и место рождения _____

Пол _____

Дата регистрации _____

В разделе «Мой участок»

4. Прикрепляем к заявлению копии (сканы) документов

- **паспортные данные;**
- **заявление на участок;**
- **прочие документы (СНИЛС);**
- **доверенность представителя (при наличии)**

5. Нажимаем кнопку «Отправить заявление». После того как заявление будет отправлено, пользователь находится в режиме ожидания (предварительное согласование должно занимать не более 7 дней), а заявлению присваивается ответственный исполнитель УО (оповещения об ответственном исполнителе направляются на адрес электронной почты и в личный кабинет гражданина в ФИС)

В разделе «Мой участок»

4. Заявлению может быть присвоен следующий статус:

- «На рассмотрении»;

- «Согласовано»;

- «Утверждено»;

- «Приостановлено»;

- «Отклонено».

При смене статуса пользователю направляется оповещение на адрес электронной почты и в личный кабинет в ФИС.

При любом из статусов заявка может быть аннулирована пользователем, для этого необходимо нажать соответствующую кнопку. Оповещение об аннулировании заявки будет направлено на адрес электронной почты и в личный кабинет сотрудника уполномоченного органа в ФИС.

При подготовке офлайн-консультации «Оформление дальневосточного гектара через ФИС "На Дальний Восток"» были использованы информационные ресурсы:

1. Портал государственных услуг

<https://www.gosuslugi.ru/>

2. Федеральная информационная система «На Дальний Восток»

<https://надальнийвосток.рф/>

Составитель: Моторина И.А., зав. центром общественного доступа к правовой и социально значимой информации